

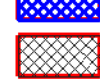











Investor	 <b>GMINA ŚWIĘTA KATARZYNA</b> Ul. Zernicka 17, 55-010 Święta Katarzyna		
Jednostka projektowa	 <b>SoftGIS s.c.</b> Ul. Parkowa 25, 51-616 Wrocław tel./fax +4871 3459251		
Główny projektant	Imię i Nazwisko	Uprawnienia	Podpis
	mgr inż. Zbigniew Kowalski	136/DOS/04	
Projektanci	mgr inż. Jacek Kurzaja		
	mgr inż. Artur Wawrzyniak		
Nazwa zadania	Analiza parkowania - bilans miejsc postojowych w mieście Siechnice		
Nazwa rysunku	Inwentaryzacja stanu istniejącego		
Skala	Data	Nr umowy	Brano
1:1000	lipiec 2008r.		DRCCI

### Legenda

-  budynek mieszkalny
-  teren wysoki
-  budynek usługowy
-  miejsca postojowe utwardzone
-  urządzenia wody
-  miejsca postojowe nieutwardzone
-  garaże
-  granica opracowania
-  budynek gospodarczy
-  miejsca w ścieżkach
-  pozostałości w ścieżkach
-  miejsca reserved

