














Investor	 GINA ŚWIĘTA KATARZYNA Ul. Żernicka 17, 55-010 Święta Katarzyna		
Jednostka projektowa	 SoftGIS s.c. Ul. Parkowa 25, 51-616 Wrocław tel./fax +4871 3459251		
Główny projektant	Imię i Nazwisko	Uprawnienia	Podpis
Projektanci	mgr inż. Zbigniew Kowalski	136/DOS/04	
	mgr inż. Jacek Kurzeja		
	mgr inż. Artur Wawrzyniak		
Nazwa zadania	Analiza parkowania - bilans miejsc postojowych w mieście Siechnice		
Nazwa rysunku	Analiza własnościowa		
Skala	Data	Nr umowy	Branda
1:1000	lipiec 2006r.		DROGI
			Stadium
			Nr rysunku

Legenda

- | | |
|------------------------------------------------------------------------------------------------------------------------------------------------------------|---------------------------------------------------------------------------------------------------------------------------------------------------------------------|
|  teren spółki "POLSYSTEM" |  teren Skarbu Państwa oraz gminy Święta Katarzyna |
|  teren spółki "POLSYSTEM" oraz właścicieli prywatnych |  teren Skarbu Państwa oraz Instytut Zootechniki w Krasikowie |
|  teren właścicieli prywatnych |  teren Kolei Rolniczego w Siechnicach |
|  teren gminy Święta Katarzyna |  teren Skarbu Państwa |
|  teren Telekomunikacji Polskiej S.A. |  teren Skarbu Państwa (z wyjątkiem terenów Spółdzielni Mieszkaniowej "Cieplica") |
|  teren Przedsiębiorstwa Produkcyjnego Ogrzewczej Siechnice |  granica opracowania |
|  teren Spółdzielni Mieszkaniowej Lokalnictwo Własnościowej "Niva Lokum" | |